

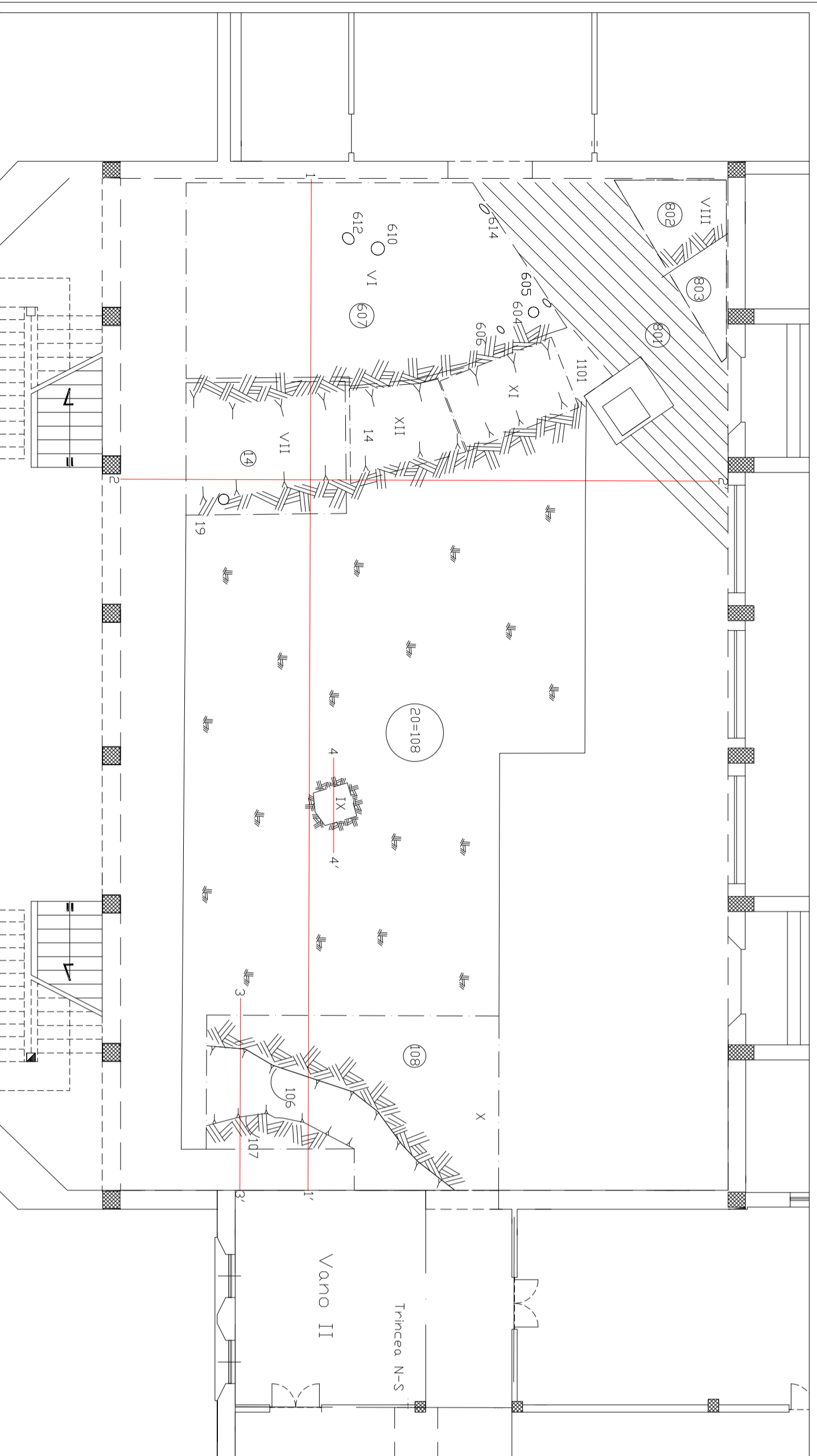
65,20 m

E

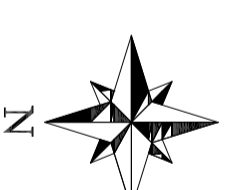
Sezione 1

W

60,20 m



- LEGENDA:**
- ③ Strato di terra grigio scuro con ciottoli su tutta la superficie, ceramica e resti faunistici concentrati soprattutto nell'area centrale del saggio
 - ⑧ Strato di terra grigio scuro con concentrazione di ciottoli nella parte meridionale del saggio
 - ⑨ Strato di terra grigio scuro con ciottoli su tutta la superficie, ceramica e resti faunistici concentrati soprattutto nell'area centrale del saggio
 - ⑩ Sepoltura localizzata in prossimità della parete ovest del fossato, nell'angolo sud-ovest del saggio
 - ⑪ Riempimento sepolcrale: terra friabile di colore marrone chiaro
 - ⑫ Strato di terra argillosa e friabile di colore marrone chiaro-arancio
 - ⑬ Affioramento di crusta ad ovest del limite del fossato
 - ⑭ Strato di terra friabile, grasso, di colore marrone (primo riempimento fossato)
 - ⑮ Sequenza alternata di straterelli di crusta terrosa e terra grassa
 - ⑯ Frammenti di crusta misti a terreno sabbioso
 - ⑰ Terreno geologico misto a terreno sabbioso
 - ⑱ Paleosuolo
 - Ⓜ Affioramento del banco di crusta, orientale al taglio del fossato



- LEGENDA:**
- ③⑥ US
 - 68 taglio
 - ⑩⑰ usm
 - X numero saggi
 - ▨ crusta
 - ▩ ciottoli



Tavola 10/14

nome file: Tavola 10

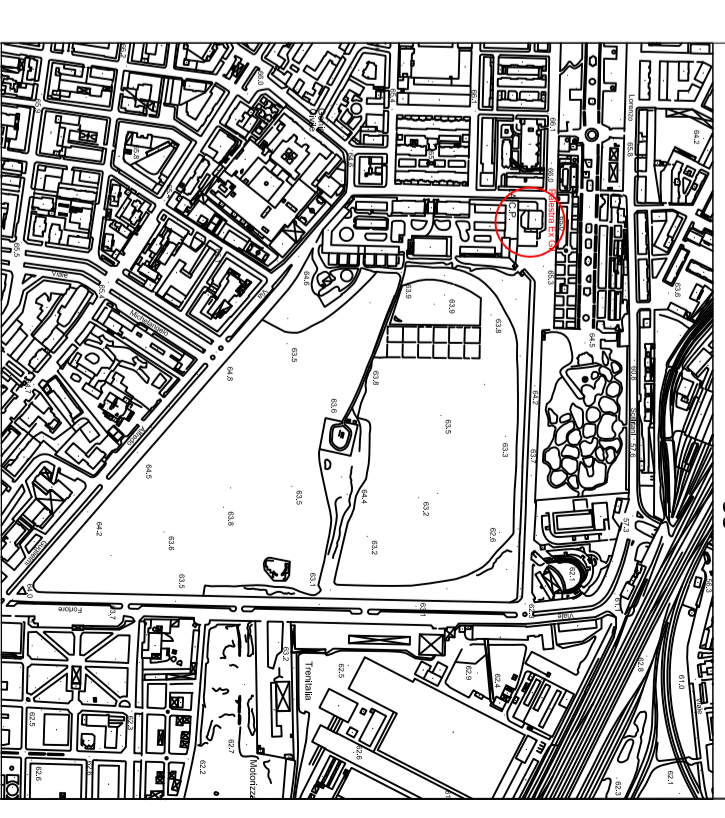
Ministero per i Beni e le Attività Culturali
Soprintendenza per i Beni Archeologici della Puglia

Responsabile Scientifico:
Dott. Italo M. Muntoni

Committente: Università degli Studi di Foggia

"Progetto di ristrutturazione e cambio di destinazione d'uso della Palestra Ex G.I.L. di Via Galliani in Foggia"

COMUNE di Foggia



Foglio 28, pile 65 - 66

OGGETTO: Sezione Stratifigrafica n°1

SCALA 1:50

Realizzazione

Archeologo dott. ssa Nicoletta Scopace

Archeologo dott. Marco Maruotti

Archeologo dott. Angelo Cardone

Archeologo Rilevatore dott. Cristiano Moscardiolo

DATA DI SCAVO: Settembre-Ottobre 2013

Visto